

Décision n° 15
modifiant la liste des terrains devant être soumis à l'action de
l'association communale de chasse agréée de ARTHON EN RETZ

Le président de la Fédération Départementale des Chasseurs de Loire-Atlantique

Vu les articles L. 422-10, L.422-13, L. 422-15, L. 422-18 et L. 422-20 du code de l'environnement,

Vu les articles R. 422-24, R. 422-42 à R. 422-44, R. 422-52 à R. 422-59 du code de l'environnement,

Vu les articles R. 422-54 et R. 422-58 du code de l'environnement,

Vu les articles R. 422-24, R. 422-57 à R. 422-58 du code de l'environnement,

Vu l'arrêté préfectoral du 23 septembre 1982 portant agrément de l'Association Communale de Chasse Agréée de Arthon en Retz ;

Vu l'arrêté préfectoral du 15 juillet 1982 fixant le territoire de l'ACCA de Arthon en Retz ;

Vu les demandes de Mme CORNEC en date du 8 décembre 2024 de retirer les parcelles **B465** et **B645** et de M. GRIS en date du 17 octobre 2024 de retirer la parcelle **M401**

Sur proposition du Président de la Fédération Départementale des Chasseurs de Loire-Atlantique,

DECIDE

Article 1

Les terrains désignés en annexe I, à l'exclusion de leurs parties situées dans un rayon de 150 mètres autour de toute habitation ou closes au sens de l'article L. 424-2 du code de l'environnement ainsi que des oppositions déclarées, sont soumis à l'action de l'association communale de chasse agréée de Arthon en Retz.



Article 2

Les terrains désignés en annexe II sont des enclaves en sens de l'article R. 422-59 du code de l'environnement. Pour application de l'article R. 422-60 du code de l'environnement, le droit de chasse de ces terrains est dévolu à l'association communale de chasse agréée de Arthon en Retz pour être obligatoirement cédé à la Fédération Départementale des Chasseurs de Loire-Atlantique si celle-ci en fait la demande.

Article 3

Cette décision peut faire l'objet d'un recours gracieux ou d'un recours contentieux devant la juridiction administrative territorialement compétente dans un délai de deux mois à compter de sa publication au répertoire des actes officiels de la Fédération.

Article 4

La présente décision sera publiée au répertoire des actes officiels de la Fédération départementale.

Article 5

La décision n°11 (modifiée) du 21 janvier 2021 fixant la liste des terrains devant être soumis à l'action de l'association communale de chasse agréée de Arthon en Retz est abrogée.

Article 6

Les services de la fédération départementale des chasseurs sont chargés de l'exécution de la présente décision dont une ampliation sera adressée à :

- Monsieur le directeur départemental des territoires et de la mer de Loire-Atlantique ;
- Monsieur le président de l'ACCA de Arthon en Retz ;
- Monsieur le Maire de Arthon en Retz ;
- Monsieur le chef du service départemental de l'Office français pour la biodiversité de Loire-Atlantique.

À Nantes, le 15 octobre 2025

Le Président de la Fédération départementale
des Chasseurs de Loire-Atlantique



Dany Rose

Liste des terrains devant être soumis
à l'action de l'Association Communale de Chasse Agréée de Arthon en Retz






Terrains à comprendre dans le territoire de l'ACCA

Commune	Section	Désignation des terrains
Arthon en Retz		Tout le territoire de la commune de Arthon en Retz est soumis à l'action de l'ACCA soit : 3839.43 ha
		A l'exception de : <ul style="list-style-type: none"> • Zone de 150 mètres autour des habitations : 1359.19 ha
	AB	Totalité à l'exclusion des parcelles 353
	B	Totalité à l'exclusion des parcelles 1 – 3 – 28 – 30 à 41 – 45 – 49 à 55 – 92 – 182 à 184 – 259 – 260 – 264 – 271 – 288 – 294 – 301 – 303 – 304 - 307 – 309 – 328 – 330 – 331 – 334 à 337 – 341 – 342 – 344 – 345 – 348 à 352 - 355 - 371 - 375 - 395 - 396 – 424 – 432 – 465 - 469 – 479 – 498 – 522 - 523 – 528 – 536 – 548 - 562 – 570 – 610 – 634 – 642 – 645 - 673 – 674 – 681 – 688 à 691 – 705 – 706 – 712 – 763 – 765
	C	Totalité à l'exclusion des parcelles 131 – 220 – 221 - 223 – 226 – 228 – 229 – 235 – 237 – 238 – 242 à 246 – 248 – 250 – 378 – 383 à 385 – 398 à 409 (lot b pour une surface de 7840 m2) – 416 – 421 – 435 – 440 – 453 – 477 – 478 – 492 – 521 – 522 – 566 – 575 - 645 – 653 – 655 - 656 – 661 – 662 – 664 à 668 - 681
D	Totalité à l'exclusion des parcelles 19 – 28 – 29 – 35 à 38 – 44 à 47 – 256 à 258 – 288 à 290 – 293 - 294 – 298 à 300 – 303 à 305 – 312 à 317 – 322 à 328 – 330 - 332 – 334 - 335 – 352 – 353 – 359 – 361 à 365 – 368 à 381 – 385 à 392 – 394 à 397 - - 399 à 401 – 403 à 425 – 427 à 441 – 445 – 447 – 448 - 457 à 459 – 507 – 551 à 555 – 570 à 575 – 578 – 579 – 581 à 584 – 592 à 604 – 607 à 614 - 616 à 620 – 666 à 669 - 690 – 692 à 694 - 697 - 698 – 717 - 757 - 758 – 809 à 811 – 814 - 819 – 820 – 828 à 830 – 858 – 860 - 864 – 867 à 874 – 876 - 877 – 879 – 921 – 922 – 924 – 926 - 930 à 936	

E	Totalité à l'exclusion des parcelles 99 à 106 - 146
G	Totalité à l'exclusion des parcelles 1 à 12 - 14 à 16 - 18 - 21 - 23 à 35 - 37 - 38 - 41 - 77 - 78 - 80 - 81 - 83 - 84 - 89 à 91 - 95 - 97 à 100 - 103 à 110 - 114 à 121 - 123 à 130 - 133 - 135 à 137 - 148 à 153 - 160 - 307 à 311 - 314 - 355 - 357 à 360 - 362 - 363 - 366 à 381 - 383 à 406 - 415 - 416 - 420 à 441 - 444 à 454 - 459 à 488 - 490 - 491 - 495 - 502 à 505 - 508 à 512 - 517 - 527 à 530 - 533 - 535 - 540 à 553 - 555
I	Totalité à l'exclusion des parcelles 30 à 33 - 37 - 38 - 40 à 59 - 61 à 63 - 65 à 69 - 74 - 75 - 78 à 84 - 98 - 328 - 547 - 548 - 552 à 557 - 568 - 569
K	Totalité à l'exclusion des parcelles 77 à 79 - 81 - 83 à 85 - 87 - 88 - 90 à 96 - 98 à 100 - 969 - 976 - 1135 - 1214 - 1232 - 1233 - 1236 - 1308 - 1364 - 1525 - 1588 - 1590 - 1592 - 1594 - 1596 - 1685 - 1686 - 1711 à 1714
L	Totalité à l'exclusion des parcelles 12 - 30 - 32 à 37 - 40 - 234 à 236 - 238 à 242 - 255 à 257 - 260 - 268 - 270 - 271 - 372 - 374 - 400 à 404 - 407 - 408 - 410 à 416 - 428 - 430 - 431 - 433 à 440 - 442 à 445 - 447 - 448 - 721 à 724 - 736 - 1454 - 1464 - 1467 - 1472 - 1475 - 1478 - 1752 - 1753 - 1765 à 1767 - 1875 à 1877 - 2470 à 2475 - 2777 à 2781
M	Totalité à l'exclusion des parcelles 67 à 71 - 124 - 132 - 372 à 377 - 379 - 386 à 392 - 395 à 402 - 440
ZA	Totalité à l'exclusion des parcelles 115 - 123
ZB	Totalité à l'exclusion des parcelles 104 - 105 - 126 - 167 - 201 - 202

Commune	Section	Désignation des terrains
Chauvé	YB	53 – 55 – 57 à 59 - 61 - 62 – 65 à 68 – 70 à 74 – 76 à 79 - 82 – 84 – 87 à 89 – 95 - 105 - 106 – 110 – 111 – 115 – 116 – 143
	ZE	37 – 38 – 42 – 45 à 49 – 56 à 58 – 60 – 62 à 64 – 66 – 67 - 69 à 73 – 75 à 77 – 92 à 94 – 96 à 98 - 100 – 101 – 103 - 104 – 106
		<p>En conclusion, le territoire de la commune de Arthon en Retz ajouté au territoire de Chauvé qui a été intégré qui devra être soumis à l'action de l'ACCA est approximativement de :</p> <p style="text-align: right;">1824,66 ha</p>

**Echéance quinquennale 2025
ARTHON EN RETZ**

-  Emprise des 150m
-  Intégration Chauvé 2024 51.22ha
-  Arthon - oppositions
-  Réserves 181.74 ha
-  Arthon en Retz 1773.20 ha

